



Rigole de la Montagne

© FFRandonnée Tarn / TD


PATRIMOINE

LA RIGOLE DE LA MONTAGNE

Principale source d'alimentation du Canal du Midi, longue de 28 km, part du captage des eaux de l'Alzeau « *Prise d'Alzeau* » jusqu'au village des Cammazes, où quelques maisons abritaient des gardes. Son parcours épouse les courbes du relief en ménageant la faible pente indispensable à l'écoulement maîtrisé de l'eau, régulé aussi par des mini-cascades ou des chaussées.

Large en moyenne de 3,50 m pour une profondeur de 1 m, elle a été réalisée en deux temps : de 1665 à 1681 de l'Alzeau au Conquet (*aspect naturel d'un ruisseau*) et à partir de 1687, du Conquet au Saut du Laudot (*pour sa*

partie bâtie). Un chemin de service la longe entièrement en passant près du bassin du Lampy. Interdit aux véhicules à moteur, ce chemin est aujourd'hui le royaume des randonneurs, promeneurs et cyclistes ...



Rigole de la Montagne

© FFRandonnée Tarn / TD

En page 1, les pictogrammes permettent de choisir une randonnée adaptée à ses capacités. Picto 1 = Effort ; picto 2 = Technique (présence ou non d'obstacles) ; picto 3 = Risque (d'accidents lié à la configuration des lieux). Cotation : 1-Facile ; 2-Assez facile ; 3-Peu difficile ; 4-Assez difficile ; 5-Difficile.



La prise d'Alzeau

Aux sources du Canal du Midi



2 h 30
6,3 km


Découvrez les origines géographiques du Canal du Midi. Ce parcours vous entraîne le long de l'écoulement naturel de l'Alzeau, avant son captage à la prise homonyme. À partir d'ici, elle commence à courir en pente douce en suivant les courbes de la Montagne Noire...

SITUATION

Les Cabanelles (commune de Saissac), à 27 km au sud-est de Revel par les D 85, D 151 et D 629

PARKING

Aire de pique-nique
N 43.38472° / E 2.20175°



Code de balisage PR®
FFRandonnée

- Bonne direction
- ↘ Changement de direction
- ✗ Mauvaise direction

© marques déposées



À DÉCOUVRIR EN CHEMIN

- Ruisseau de l'Alzeau,
- Site de la prise d'Alzeau : stèle, maison du gardien.



À DÉCOUVRIR EN RÉGION

- Les Cammazes : voûte Vauban,
- Bassin de Saint-Ferréol, musée et jardins du Canal du Midi,
- Saissac : château du pays "cathare".



- Office de tourisme Intercommunal Aux sources du canal du Midi : 05 34 66 67 68, www.auxsourcesducanaldumidi.com.



Comité

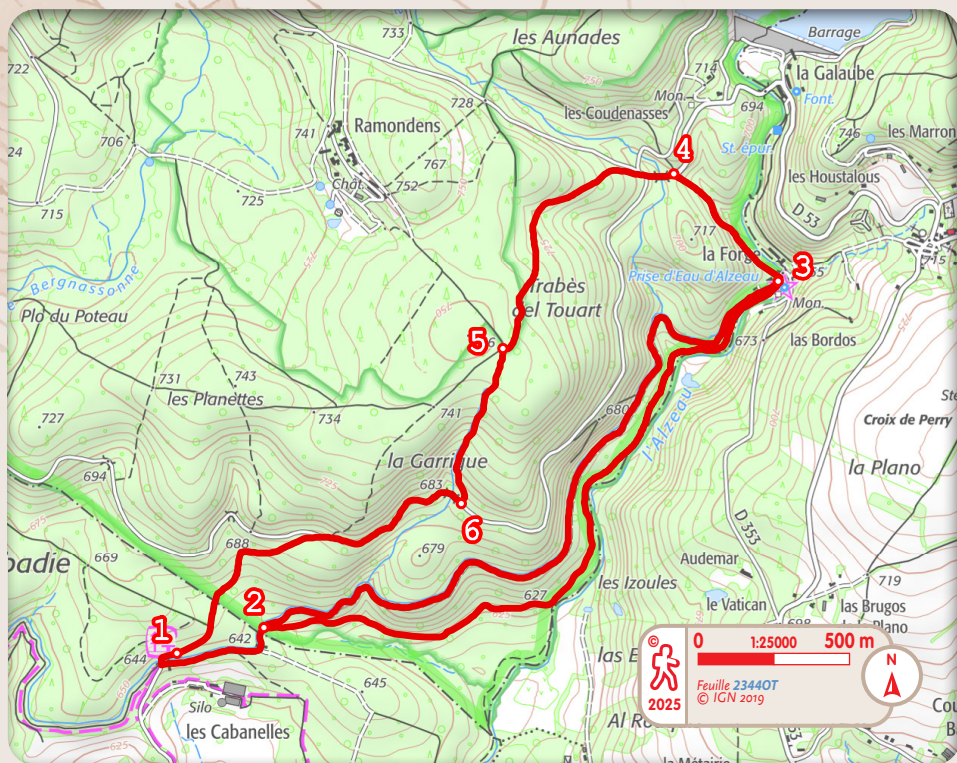
- Comité départemental de la randonnée pédestre du Tarn : 05 63 47 73 06, www.randonnee-tarn.com/.



Hébergement

- Office de tourisme proposant des hébergements www.auxsourcesducanaldumidi.com.

PR® La prise d'Alzeau



© FFrandonnée Tarn / TD

- 1 Depuis l'aire de pique-nique, traverser le pont pour suivre la piste longeant la Rigole de la Montagne.
- 2 Juste après avoir franchi la barrière, quitter la piste de la Rigole pour suivre le chemin à droite. Le parcours s'effectue dans le sous-bois pour rejoindre le ruisseau de l'Alzeau. Remonter l'écoulement naturel du cours d'eau jusqu'au site remarquable de la Prise d'Alzeau.


Variante > Par la rigole de la Montagne Noire

- 3 Revenir au point de départ en suivant les courbes douces et la pente de la Rigole de la Montagne.
- 2
- 3 Remonter sur le chemin de la rigole. Contourner le bâtiment, ancienne maison du gardien, par la droite pour s'enfoncer dans le chemin boisé.

[👁 > Site de la Prise d'Alzeau, point remarquable de captage de l'eau de la Montagne Noire qui sera redirigée jusqu'au Canal du Midi via la rigole de la Montagne.]

> Accès au barrage de la Galaube (1 km en aller-retour ; 15 min). Suivre la D 53 vers la droite.

- 4 Se diriger à gauche sur la route de la Galaube. À l'intersection suivante, 100 m plus loin, prendre le chemin en terre à droite de la clôture du pylône électrique. Le chemin continue à travers les bois parmi les Trabès del Touart jusqu'à retrouver la route.
- 5 Au carrefour de plusieurs voies, quitter la piste principale pour poursuivre sa descente à travers le bois parmi le Trabès del Touart jusqu'à retrouver la route.
- 6 Virer à droite sur la route. 500 m plus loin, à la patte d'oie suivante, choisir la route descendante à gauche (D 408), direction Saissac, pour revenir à l'aire de pique-nique, au départ de la randonnée.



© FFrandonnée Tarn / TD